

10 anbefalte fiskevann

I Trysil kan du fiske over nesten hele kommunen på ett og samme fiskekort! Fiskekortet omfatter mer enn 120 elver, åer og sjøer.

I denne brosjyren har vi plukket ut ti av disse fiskevannene. Felles for disse plassene er at de har en familievennlig profil. De er forholdsvis lett tilgjengelige, men med en liten fottur inn til et par av fiskeplassene. Ved de fleste av stedene er det gode muligheter for å finne tak over hodet og muligheter for grilling. Ved mange av plassene er det også båter til utlån eller leie.

Fiskekort

Alle voksne må ha fiskekort for å fiske på vårt område. Barn under 16 år fisker gratis. Fiskekort får du kjøpt hos lokale kortsellere; Sportsbutikker, bensinstasjoner og i enkelte dagligvarebutikker. Fiskekort kan også kjøpes på web; inatur.no eller fishspot.no

Båt- husk flytevest

Ved flere av vannene er det robåter til utlån eller utleie. Dette gjelder:

- Eltsjøen
- Gløtsjøen
- Landsjøen
- Mjølssjøen
- Søndagsmyrdammen
- Tørbergsjøen
- Ørsjøen

Hvordan du får tak på nøkkel til disse båtene er beskrevet under det enkelte vann.

Husk å ta med egen flytevest! Vi tar forbehold om at båten allerede er i bruk når du ankommer fiskeplassen.

Søppel

Hjelp oss å ta vare på naturen!
Ta med deg alt av søppel tilbake.

God tur! Husk myggolje :-)

Trysil Fellesforening



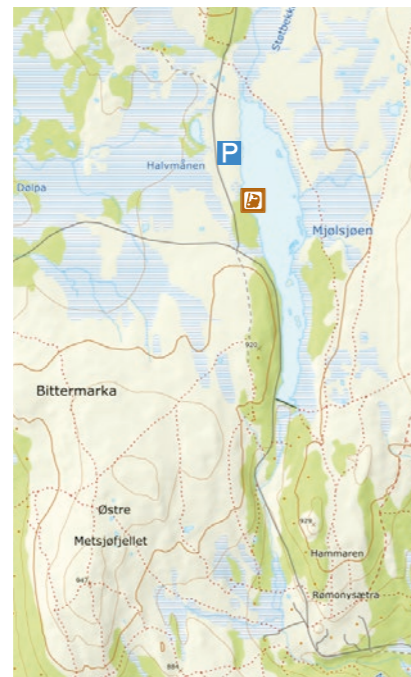
Produksjon: Eggen Media
Trykk: Flisa Trykkeri
Foto: Dag Arne Berget, Jonas Hasselgren,
Vegar L. Kristiansen og Harald Nyberg
Utgiver: Trysil Fellesforening

P = Parkering **P** = Tilrettelagt/anbefalt fiskeplass
Alle avstandsbeskrivelser gjelder en vei.

Mjølssjøen

Fisket: Mjølssjøen er et fjellvann som ligger i Bittermarka i nordre del av kommunen. I sjøen er det ørret av prima kvalitet. Fisken kommer opp i ca. 1 kg. Det anbefales å fiske med spinnere, meite eller flue. Bittermarkvegen og Støtrisvegen går langs sjøens vestsida, så tilgjengeligheten er god. Omtrent midt på sjøens vestsida ligger en idyllisk fiskeplass med gapahuk og grillplass. 200 m nord for gapahuken ligger en robåt til fri benyttelse. Nøkkel bestilles/ hentes hos Max Bensinstasjon i Jordet. Tlf. 62 45 72 55. Sammen med båten kan det også lånes fire flytevester og to fiskestenger.

Vegbeskrivelse: Kjør Bittermarkvegen til avkjøring Støtrisvegen. Kjør Støtrisvegen drøyt 300 meter, parkering på høyre side av veien. Nedenfor parkeringsplassen ligger båten. Gapahuken er 200 m mot sør.



Elta, Nøsledammen

Fisket: Forbi Nøsledammen renner Elta i stille floer. Lenger ned går åa over i friske stryk før den ender i Trysilelva ved Jordet. Elta er svært produktiv og fiskerik. Ørreten dominerer. Vanlig størrelse på ørreten i Elta er 100–500 gram. Men hvert år tas det fisk på 1–2 kg, gjerne på litt høy vannstand. Bruk spinner, flue og dupp eller meite.

Vegbeskrivelse: Kjør Fv 577 (Eldtalsvegen) fra Jordet mot Eldtalen. Etter 10,5 km ligger infotavle og parkering på venstre hånd. Herfra går du en gammel skogsbilveg 1,2 km inn til Nøsledammen. Ved Nøsledammen ligger ei åpen koie hvor det også er mulig å overnatte.

Strandkjølen kultursti.

Ved samme utgangspunkt finner du også Strandkjølen kultursti. Her kan du gå en runde i naturen. Langs stien er det informasjonstavler som forteller litt om historikken til området.



Eltsjøen

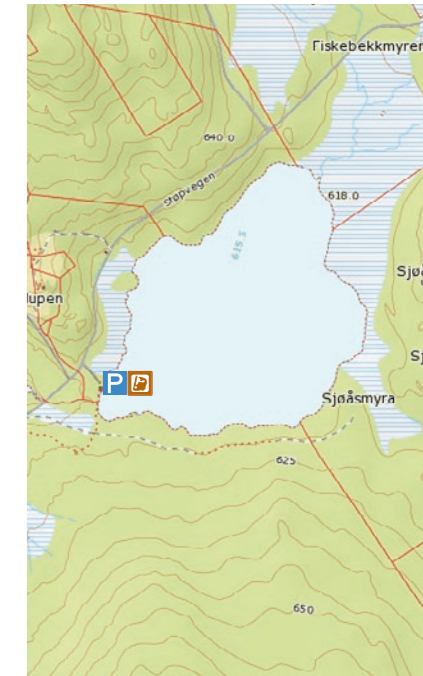
Fisket: Eltsjøen er et av våre mest populære fiskevann både sommer og vinter. I sjøen finnes ørret, abbor, harr og lake. Ved parkeringen ligger en fiskeplass med universell utforming. Her er to gapahuker med grillplass. Her ligger også to robåter til utleie. Nøkler leies ut hos Max Bensinstasjon i Jordet (tlf. 62 45 72 55).

Vegbeskrivelse: Kjør Fv 577 (Eldtalsvegen) fra Jordet mot Eldtalen. Etter 11 km tar du av til høyre på en liten veg som går helt fram til sjøen.

Ørsjøen

Fisket: I Ørsjøen finnes abbor og ørret. Vi anbefaler spinner, små sluker og wobblere. Mark og dupp fungerer utmerket etter abbor. Fisket blir vesentlig mer effektivt om du kommer deg ut i båt. Ved Ørsjøen er det en flott gapahuk, grillplass og båter til utlån. En av båtene ligger ulåst. En båt inngår i ordningen «1 nøkkel – 100 båter», se minebater.no for info.

Vegbeskrivelse: Kjør Bergevegen (starter rett nord for Trysil kirke) og Støpvegen. Etter 6 km er det skiltet Ørsjøen.



Gløtsjøen

Fisket: I Gløtsjøen er røye den dominerende fiskearten med et lite innslag av ørret. Vannkvalitet, næringsforhold og kvalitet på fisken er utmerket. Spinnere, små sluker og flue kan være vel verdt å prøve. Tar du deg ut i båt er å ro røvedrag et bra alternativ. Ved den nord-vestre delen av sjøen ligger en gapahuk med grillplass. Ved gapahuken ligger en robåt til fri benyttelse. Båten er ulåst.

Vegbeskrivelse: Kjør Bittermarkvegen til Brennåsen/ Brennåstjernet. Herfra går du til fots på Gløtsjøvegen. Gapahuken ligger ved den nord-vestre delen av sjøen, lett synlig fra veien. Det er 2,6 kilometer å gå inn til gapahuken.

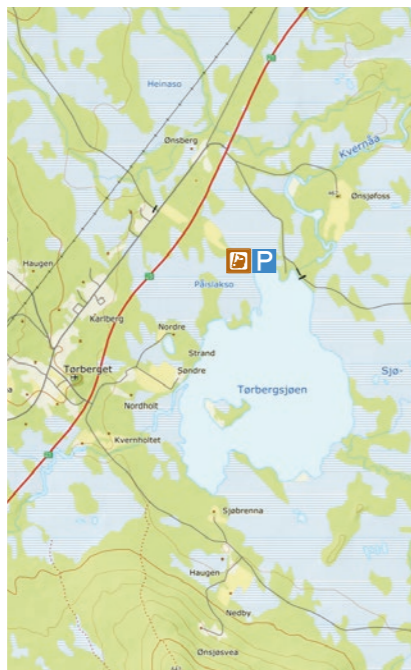


Trysil Fellesforening
Slettmovengen 25, 2420 Trysil
Tlf 62 45 12 00
trysil-fellesforening.no

Tørbergsjøen

Fisket: I Tørbergsjøen er det abbor, gjedde og mort som er de dominerende fiskeartene. Fisk etter gjedda med sluk eller wobblere. Bruk mindre sluker og spinnerer til abboten. Enkelt meite med mark og dupp er alltid aktuelt for fiske etter abbor og mort. Ved sjøen har vi en robåt til utlån. Båten er låst med kodelås, sms/ring tlf 412 71 294 for tilgang til koden.

Vegbeskrivelse: Avkjøring fra Rv 25 til Tørbergssjøen er skiltet, ca. 2 km nord-øst for Tørberget. 23 km kjøring fra Trysil sentrum. Bilveg helt fram til parkering ved fiskeplassen. Her er det tilrettelagt for bading. I tillegg gapahuk og grillplass.



Landsjøen


Fisket: Landsjøen er et meget produktivt fiskevann med abbor, ørret og lake. Mye fisk og til dels stor fisk! Bruk spinner, små sluker og wobblere, flue med dupp eller mark og dupp. Kommer du deg ut i båt blir fisket atskillig mer effektivt. Vi har to båter til utlån. Den ene ligger ulåst til fri benyttelse. Den andre inngår i ordningen «1 nøkkel – 100 båter», se minebater.no for ytterligere info. Fiskeplass med gapahuk og grill ligger ute på Landsjøholmen. Bruk av båt er en forutsetning for å komme dit.

Vegbeskrivelse: Kjør Fv 26 sørover fra Nybergsund. Etter 11 km sving venstre (østover) på Åsavegen mot Landsjøåsen. Etter nye 4 km ta av på Kvennåsvegen. Etter 1 km på Kvennåsvegen er det skiltet avkjøring til Landsjøen på Nordlivegen. Etter 2 km er du framme ved gården Nordli hvor du parkerer bilen og går stien ned til sjøen der utleiebåtene ligger. Vis hensyn til beboerne på gården!



Ljøra, Våldalsstranda

Fisket: I Ljøra dominerer ørret og harr. Lengst nord er elva grunn og strømrisk med mye småørret. Etter hvert blir elva bredere og dypere med roligere strømforhold. Her øker forekomsten av harr i tillegg til ørret. Ljøra er kjent som ei prima fluefiskeelv, men prøv også spinnerfiske eller meite.



Tips: Fv 570 følger Ljøra langs hele Ljøradalføret og gir god tilgjengelighet til en rekke fine fiskeplasser. Ta gjerne turen videre oppover dalen og prøv fisket på flere steder i en av Østlandets flotteste sportsfiskeelver.

Vegbeskrivelse: Følg Rv 25 til Støa. Like ved riksgrensen mot Sverige krysser veien elva Ljøra. Umiddelbart på østsiden av elva tar det av en liten vei sørover. Kjør inn denne til parkeringsplass og følg stien ned mot elva. Ved Våldalsstranda er en gammel utslått ryddet. Her er ei åpen koi og muligheter for grilling

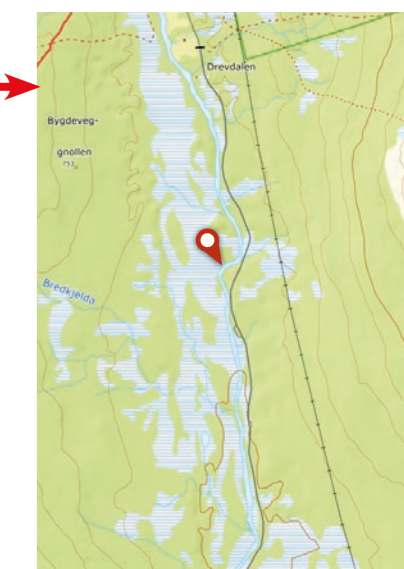


Drevja, Fiskehølen

Fisket: Drevja er ei idyllisk småelv og sideelv til Ljøra. Åa veksler mellom stilleflytende partier til friske stryk med små kulper. Her finnes fin bekkeørret, men det tas også ørret på godt over kiloen. Lengst ned i elva er det også innslag av harr. Fisk med små spinnerer, mark eller flue og dupp.

Tips: Drevdalsvegen følger Drevja og gir god tilgjengelighet til en rekke idylliske fiskeplasser langsmed åa innover Drevdalen. Vi har plukket ut en av disse plassene som en anbefaling. Men utforsk gjerne også flere av de andre plassene. Ved Fiskehølen er det noen enkle bålplasser, ellers ingen tilrettelegging.

Vegbeskrivelse: Til Fiskehølen kommer du fra Trysil sentrum ved å kjøre retning Ljørdalen via Korsbergsvegen, Ørsjøsetervegen og Drevdalsvegen. Fra krysset Ørsjøsetervegen/ Drevdalsvegen kjører du nordover mot Drevdalen. Fra dette krysset er det 19 km å kjøre til Fiskehølen. Kommer du fra Ljørdalen kjører du mot Trysil via Fv 570 (Skårvegen) og tar av på Drevdalsvegen. Kjør Drevdalsvegen 22 km, så er du framme ved Fiskehølen.



Søndagsmyrdammen

Fisket: I Søndagsmyrdammen er det abbor og ørret. Mye fisk som er forholdsvis bitevillig. Bruk gjerne spinner, flue og dupp eller meite med mark og dupp.

Tips: I Høljedalen er det et godt utbygd vegnett og en rekke småvann og bekker med bitevillig ørret og abbor. Besøk gjerne flere av disse vannene når du først er i idylliske og familievennlige Høljedalen!

Vegbeskrivelse: Med utgangspunkt fra Fv 208 (Rundflovegen) tar du av og følger skilt mot Høljedalen og senere Søndagsmyrdammen. Her er en overbygd grillplass, åpen lørkoie med muligheter for overnatting og båt til utlån. Båten er låst med kodelås, sms/ring tlf 412 71 294 for kode.



10 anbefalte fiskevann



10 familievennlige turer til ulike fiskevann i Trysil

